La Palma (Canaries), une île éprouvée depuis 2020 qui s’efforce de relancer son tourisme

La Palma (île). Découvrez les meilleurs plans et les sites à visiter | spain.info en français

Grèves volcaniques, criques entre les falaises et sites naturels exceptionnels. Telle est l'île canarienne de La Palma : un lieu idyllique riche en trésors écologiques, Finaliste du programme EDEN (Destinations européennes d’excellence) de la Commission européenne, en reconnaissance de sa proposition de tourisme durable, il s’agit également de la destination qui a vécu l’éruption volcanique la plus récente en Espagne et qui possède ainsi le territoire le plus jeune du pays.

La Palma, que l’on surnomme « La isla bonita » (la belle île), est la plus verte de l’archipel des Canaries. Cette île aux forêts exubérantes et aux côtes escarpées, parsemées de plages de sable noir, surprend le visiteur par ses trésors écologiques et sa nature exceptionnelle. Déclarée réserve de biosphère par l’UNESCO, elle contient une multitude d’espaces naturels protégés, dont le parc national de la Caldera de Taburiente. Les laves volcaniques, qui arrivent jusque sur le front de mer, ont créé un littoral bas et rocailleux, constellé de petites cales encaissées entre les falaises.

En raison de sa haute altitude par rapport à sa petite surface, elle est considérée comme l’une des îles les plus élevées au monde. L’île possède des hauts sommets tels que le Roque de los Muchachos, qui est une véritable référence mondiale de l’astrophysique : son observatoire dispose d’installations télescopiques qui font partie des plus modernes et spectaculaires de la planète. Avec une température annuelle moyenne située entre 16 et 21 degrés, les paysages variés de La Palma ne laissent personne indifférent. Ses traditions et son patrimoine artistique, historique et culturel ne laissent pas non plus indifférents. Les plus ancestrales d’entre elles, comme « Les Indianos au Carnaval » et, tous les cinq ans, les « Fiestas lustrales », méritent le détour. Connues sous le nom de Bajada de la Virgen de las Nieves, ces dernières ont lieu la première quinzaine de juillet. La Grande Semaine et la Petite Semaine sont marquées par la succession d’événements et activités en tous genres. L’un de leurs moments les plus attendus est la « Danse des nains ». Un patrimoine qui est enrichi par l’artisanat textile, l’élaboration de cigares et d’autres produits artisanaux. Pour finir, l’offre gastronomique de l’île, avec les fromages et les vins comme produits phares, ont permis à l’île de posséder sa propre marque, *Saborea La Palma*.

Portail officiel du tourisme en Espagne

Cartograf.fr : L'Espagne : Les iles Canaries : La Palma

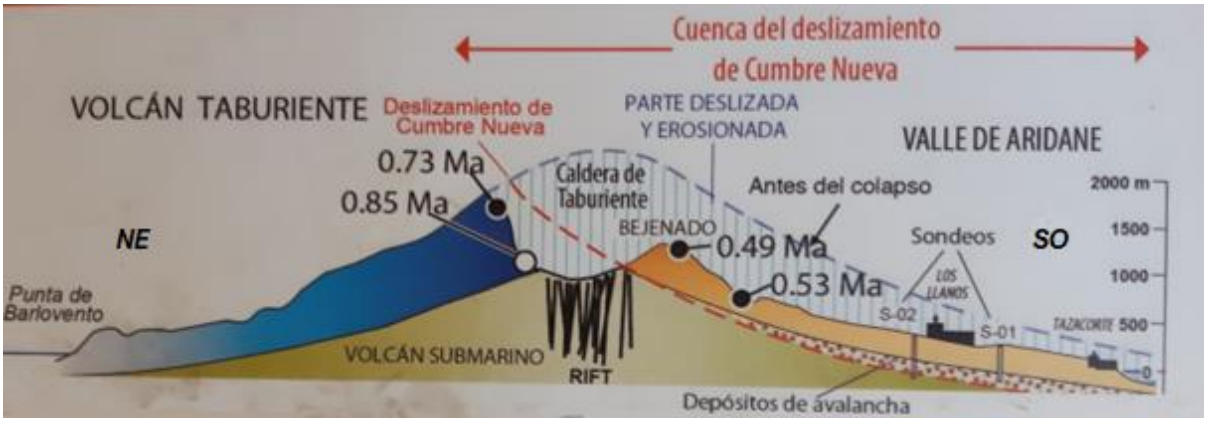

Une géologie complexe - Coupe de l'île entre La Punta de Barlovento et Tazacorte. Entre la caldera de Taburiente au nord et la Cumbre Vieja (hors coupe) au sud, s'étend la Cumbre Nueva, une crête moins élevée qui s'élève autour des 1.400 m. Comme la caldera, elle forme une sorte **de** cirque ouverte à l'ouest, mais nettement moins profonde et nettement moins fermée. Elle devrait, elle aussi, son origine à un gigantesque glissement de terrain (*deslizamiento* en espagnol).

Centre d'Interprétation des Cavités Volcaniques "Caños de Fuego" 24/10/2019 © Jean-Paul Tarrieux

Tazacorte, 24/10/2019 © Jean-Paul Tarrieux

23/10/2019 © Jean-Paul Tarrieux

Punta de Fuencaliente, phare et salines 23/10/2019 © Jean-Paul Tarrieux

Tazacorte, 24/10/2019 © Jean-Paul Tarrieux

Puerto de Tazacorte, 24/10/2019 © Jean-Paul Tarrieux

Vue depuis le belvédère d'El Time 24/10/2019. Au premier plan, le Barranco de las Angustias. Moins de deux ans plus tard, à l'arrière du second plan, les coulées de lave ont englouti immeubles et bananeraies contournant les cônes de la montagne de La Laguna (à gauche) et la montagne de Todoque (à droite), la plus proche de l'océan.
© Jean-Paul Tarrieux

Observatoires astronomiques de La Palma 25/10/2019 © Jean-Paul Tarrieux

Le point culminant de l'île de La Palma 25/10/2019 © Jean-Paul Tarrieux

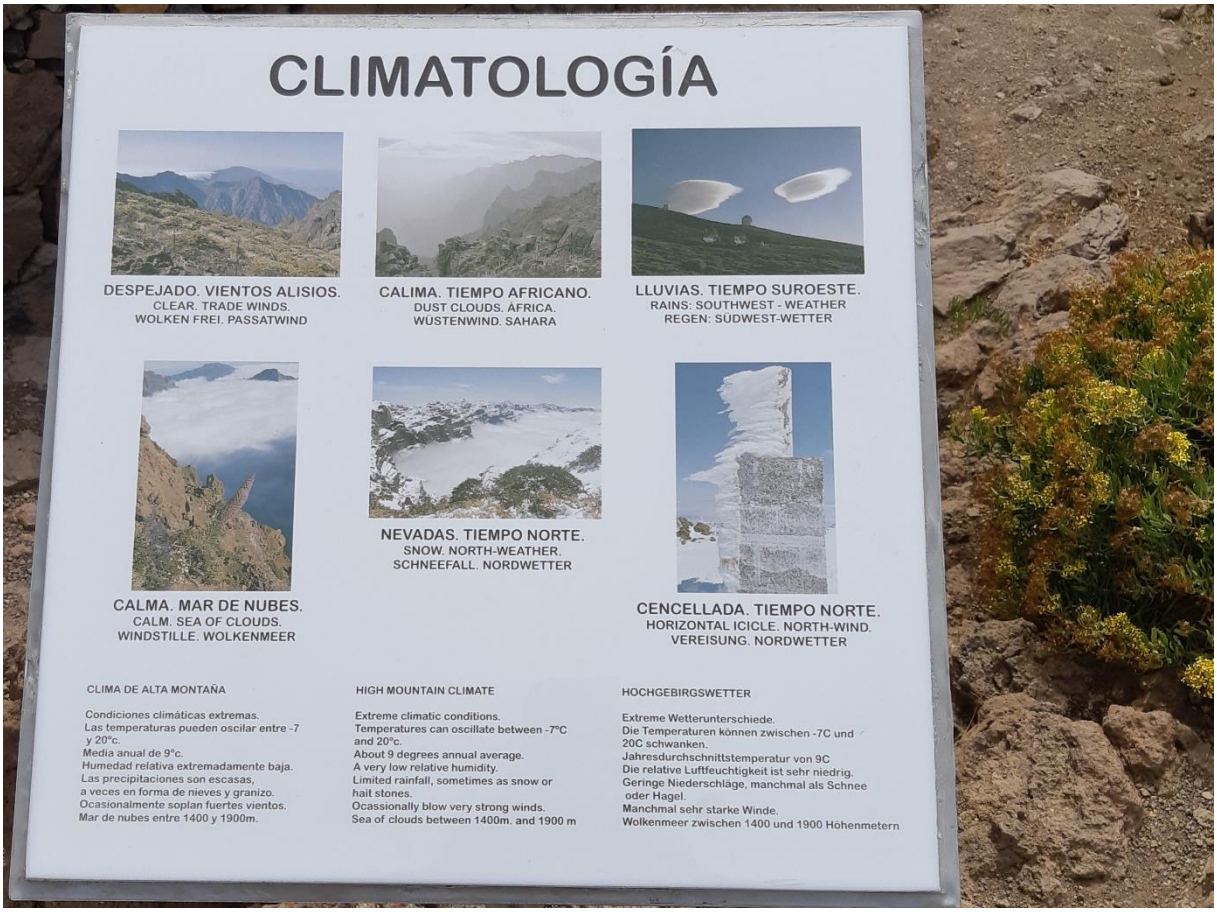

Le climat très variable de la Caldera de Taburiente 25/10/2019 © Jean-Paul Tarrieux

Vue depuis le belvédère de Puerto de Santo Domingo (Garafía) 28/10/2019 © Jean-Paul Tarrieux

Santa Cruz de La Palma 25/10/2019 © Jean-Paul Tarrieux

Santa Cruz de La Palma 25/10/2019 © Jean-Paul Tarrieux

Santa Cruz de La Palma 25/10/2019 © Jean-Paul Tarrieux

Les îles Canaries sont un archipel au climat subtropical composé de sept îles principales et plusieurs îlots répartis en trois groupes, et regroupés en deux provinces (Las Palmas et Tenerife). A l'est : Lanzarote (capitale Arrecife) et Fuerteventura (capitale Puerto del Rosario) ; au centre : Gran Canaria (capitale Las Palmas), Tenerife (capitale Santa Cruz de Tenerife) et La Gomera (capitale San Sebastián) ; à l'ouest : La Palma (capitale Santa Cruz de La Palma) et El Hierro (capitale Valverde). Ces îles présentent des configurations très différentes et variées. Situées dans l'océan Atlantique, au large du Sahara, elles sont sous souveraineté espagnole et constituent l'une des dix-sept communautés autonomes de l'Espagne (statut d'autonomie depuis le 16 août 1982). Elles font partie des régions ultrapériphériques de l'Union Européenne.

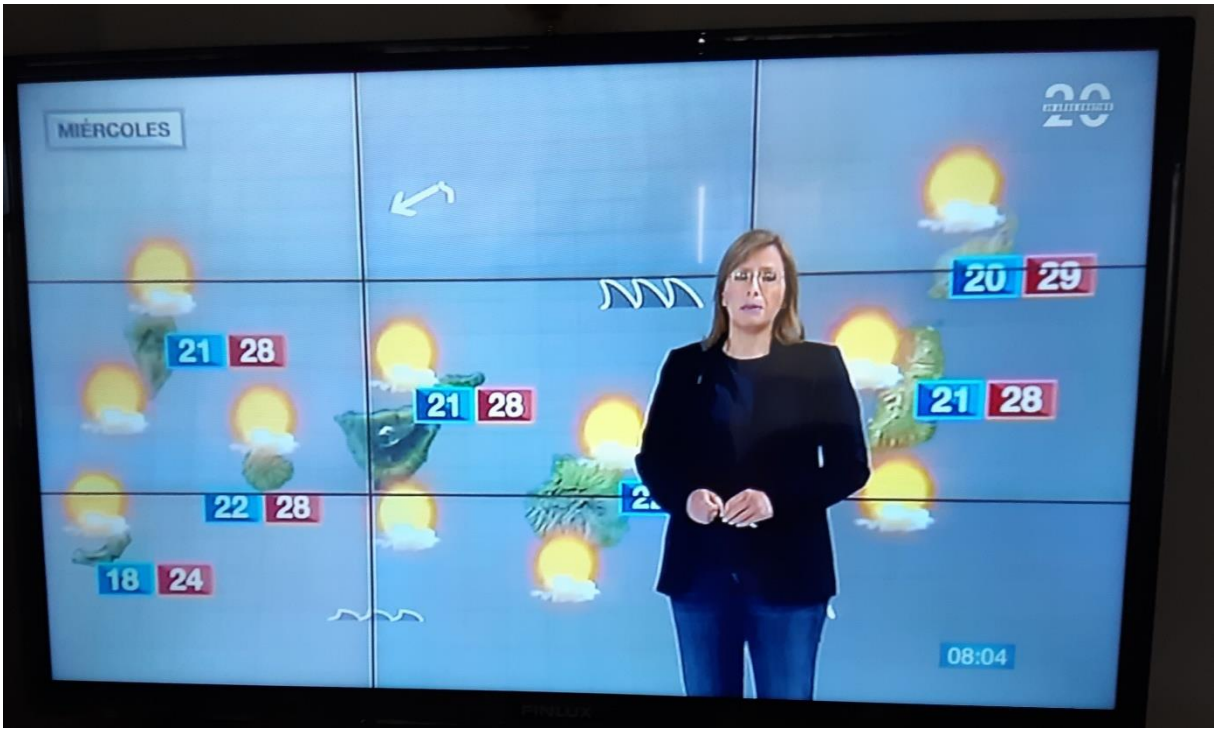

Prévisions météorologiques pour le mercredi 30 octobre 2019 sur les Canaries 29/10/2019 © Jean-Paul Tarrieux

La Palma, dont le nom historique est San Miguel de La Palma, est une île qui forme avec Tenerife, La Gomera et El Hierro, la province de Santa Cruz de Tenerife. Avec une superficie de 708,32 km² et une population de 83.380 habitants dont 3.005 Allemands (INE 2021), elle occupe la cinquième place tant en extension qu'en population dans l'archipel des Canaries. En outre, c'est la deuxième île des îles Canaries en altitude, avec les 2.426 mètres du Roque de los Muchachos. La ville de Santa Cruz de La Palma est la capitale de l'île, avec un total de 15.446 habitants (INE 2021), bien que la municipalité la plus peuplée soit Los Llanos de Aridane, avec une population de 20.648 habitants (INE 2021).

Depuis 2002, l'intégralité de l'île est une réserve de biosphère et, après Lanzarote et El Hierro, c'est la troisième île des Canaries à être ainsi distinguée par l'UNESCO. Au centre de l'île se trouve le parc national de la Caldera de Taburiente, où se trouve l'un des plus grands cratères volcaniques émergés du monde (8 km de diamètre et dénivelés supérieurs à 1.500 mètres).

La caldera de Taburiente, au fond sur l'horizon, le cône du Teide (Tenerife) au centre-gauche de la photo. On devine La Gomera à droite. 25/10/2019 © Jean-Paul Tarrieux

Les dragonniers du village de La Tosca sur la côte nord-orientale, 26/10/2019
© Jean-Paul Tarrieux

Vue depuis la LP-301, descente vers la LP-3 Parque Natural de Cimbre Vieja © Jean-Paul Tarrieux

© Jean-Paul Tarrieux

Après la covid-19 qui provoque une chute de 68% des arrivées de visiteurs en 2020, l'éruption de 2021 a gravement endommagé les deux secteurs économiques les plus importants de l'île : les bananes et le tourisme.

L'éruption volcanique de La Palma en 2021 a commencé le 19 septembre à Cabeza de Vaca, près d'El Paraíso dans la municipalité d'El Paso. C'est la première éruption sur l'île depuis Teneguía en 1971 et la première dans les îles Canaries depuis celle sous-marine de El Hierro en 2011. L'éruption s'est arrêtée le 13 décembre après 85 jours d'activité, étant la plus longue éruption historique enregistrée sur l'île et la troisième dans l'archipel, après Timanfaya à Lanzarote et Tagoro à El Hierro

Le volcan désormais appelé Tajogaite (et plus Cumbre Vieja comme lors du début de l'éruption) est d'une hauteur de 1.120 mètres au-dessus du niveau de la mer et est situé dans la municipalité d'El Paso, au sud de Los Romanciaderos, près de la Montaña Rajada. Il trouve son origine dans l'éruption de 2021. Le toponyme apparaît fréquemment à partir du XVIIIe siècle dans les documents locaux liés à la propriété foncière, mais son utilisation remonte à l'époque où les Benahoares vivaient sur l'île.

Le volcan a déversé des flots de lave et craché des nuages de cendres qui ont englouti près de 3.000 édifices, et recouvert 1.219 hectares dont 370 hectares de terres agricoles, essentiellement des plantations de bananiers, un des piliers de l'économie de l'île. La Palma produisait en moyenne 140.000 tonnes de bananes par an avant l'éruption.

Une activité qui employait directement et indirectement 11.000 personnes sur une île de moins 85.000 habitants et qui contribuait à hauteur de 135 millions d'euros par an en revenus, selon les données des producteurs. Près d'un tiers de la superficie totale des bananeraies, soit plus de 1.000 hectares sur les quelque 3.000 sont très sévèrement affectées en raison du manque d'irrigation et de la destruction des installations par l'accumulation de cendres.

Ici, contrairement à Tenerife – l'autre grande île bananière – la production est fragmentée en centaines de petits exploitants. La Palma, dont la production normale représentait 32% de celle des îles Canaries, a vu ses exportations réduites de 53.000 tonnes.

Volcán de La Palma: Este es el plan de Canarias para recuperar todo el plátano que el volcán de La Palma sepultó (laprovincia.es)

Les bananeraies de La Palma sur la côte orientale, 26/10/2019 © Jean-Paul Tarrieux

Aucun décès répertorié mais 7.000 personnes évacuées et de nombreux dommages causés aux infrastructures, aux bâtiments (l'éruption a détruit 1.576 bâtiments selon le décompte du cadastre et 2.988 selon les estimations du système satellitaire européen Copernicus), aux véhicules, à l'agriculture et à l'environnement.

Le total des dommages s'élève à 842,33 millions d'euros. Jusqu'ici *(septembre 2022)*, les autorités ont annoncé le déblocage de 555 millions d'euros pour reconstruire l'île, qui ont notamment servi à acheter des logements temporaires, réparer des routes, déblayer les cendres et aider financièrement les personnes ayant perdu leur emploi.

Le président du Cabildo de La Palma, Mariano Hernández Zapata, a dénoncé dans une interview accordée à OKDIARIO en septembre 2022 que la majeure partie de l'aide promise par le gouvernement de Pedro Sánchez, après l'éruption volcanique, n'est pas encore parvenue sur l'île. Mariano Hernández Zapata rappelle que « le Cabildo a un budget annuel de 180 millions d'euros et qu'il a déjà dépensé plus de 50 millions pour le volcan » pendant tout ce temps.

Mario Hernández Zapata (Palma): "No han llegado a La Palma las ayudas de Sánchez" (okdiario.com)

Les pêcheurs de l'île traversent la pire période de mémoire d'homme. « Le volcan était un grief de plus qui ajoutait à ce que nous vivions déjà. Presque toute notre flotte vit de thon, et l'année dernière, avec le début de la pandémie, les prix ont chuté...

Ce fut une année terrible avec de très mauvaises ventes, et à cela s'ajoutent les quotas qui nous ont été imposés pour l'espèce la plus pêchée : le thon », explique César Camacho, patron principal de la guilde des pêcheurs de Tazacorte qui possède la flotte la plus importante de l'île. « Thon » est le nom donné dans les Canaries à l'espèce *Thunnus obesus* qui s'approche généralement du rivage, ce qui facilite sa capture pour les petits pêcheurs.
Le volcan leur a fait du mal, mais le pire a été la distribution de quotas. Il l'explique qu'en 2021, les autorités ont réparti les captures de la flotte entre les grands thoniers et les thoniers artisanaux, qui sont les plus petits, comme c'est son cas. « Les grands, 18 navires, ont reçu 2.700 tonnes. Et 200 tonnes pour les 230 bateaux artisanaux ».

L'éruption du volcan au petit matin du 21 septembre 2021
De Eduardo Robaina, CC BY-SA 3.0, https://commons.wikimedia.org/w/index.php?curid=110322499

Le nuage volcanique s'élève à 6.000 mètres le 25 septembre 2021 AFP Désirée Martin
Galerie de 60 photographies Finaliza la erupción del volcán de La Palma tras 85 días (rtve.es)

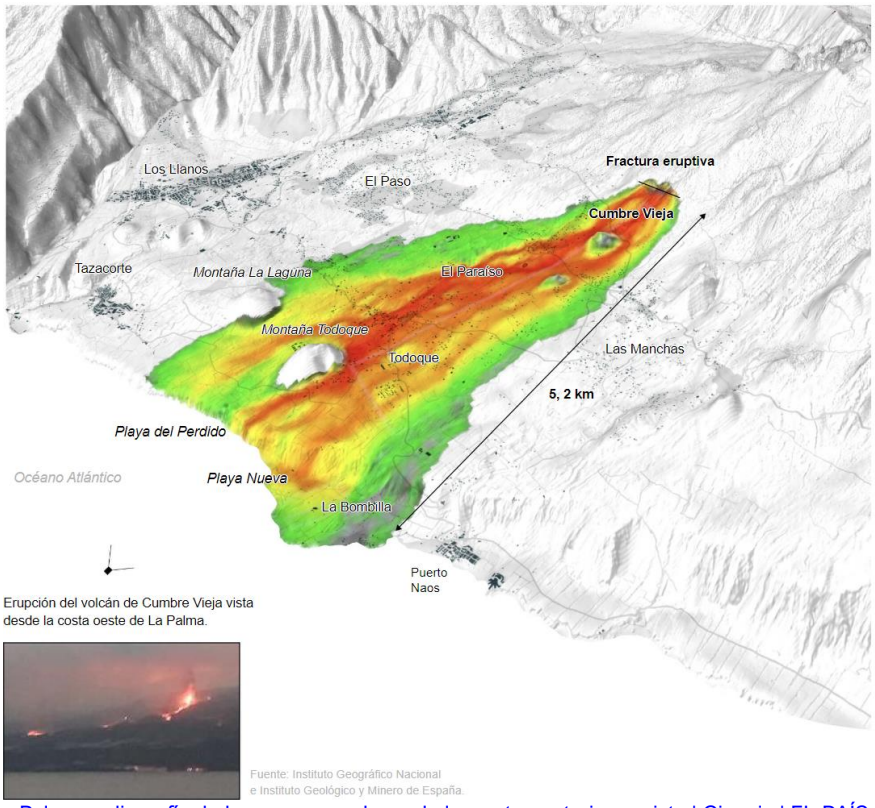

Volcán de La Palma: radiografía de la zona arrasada por la lava y trayectoria prevista | Ciencia | EL PAÍS (elpais.com)
A l'automne 2021, les coulées de lave émise par la Cumbre Vieja au-dessus du village d'El Paraíso butent contre la montagne de Todoque haute de 350 mètres et la contourne par le sud et le nord avant de rejoindre la mer à ses pieds en formant un delta de lave. La montagne de La Laguna, quant à elle, est contournée par le sud.

Le tourisme, l'autre secteur économique majeur de l'île, a également été grandement affecté par l'éruption. La Palma ne dispose pas d'une infrastructure touristique aussi développée que celles de Tenerife, la Grande Canarie, Lanzarote et Fuerteventura. Les coulées de lave ont détruit une partie importante du tissu touristique local.

En l'absence de grandes plages, La Palma ne s'est pas concentrée sur le tourisme de masse, mais a opté pour un aménagement balnéaire plus limité (Breña Baja, Fuencaliente, Puerto Naos), avec la valorisation du produit nature comme argument principal. La Caldera de Taburiente, déclarée parc national en 1954, est le « joyau de la couronne » de l'île.
« Le volcan a non seulement dévasté l'une des meilleures zones de cultures de bananes, mais aussi l'une des meilleures zones d'hébergement touristique de l'île », décrit Manuel Negro, de l'Office de promotion du tourisme de La Palma.

Los Cancajos 27/10/2019 © Jean-Paul Tarrieux

Los Cancajos est une station balnéaire de la côte orientale de l'île, elle relève de la commune de Breña Baja. Ce petit village de pêcheurs, à partir de la décennie des années 1970 a commencé à développer le tourisme balnéaire. La station, proche de l'aéroport, dispose d'une plage composée de petites criques de sable noir, de 624 mètres de long et 31 mètres de large. C'est l'une des plages les plus célèbres de l'île.
27/10/2019 © Jean-Paul Tarrieux

Image de Puerto Naos évacuée. REUTERS / BORJA SUAREZ

El incierto futuro económico de La Palma tras el volcán (rtve.es)

Las heridas de La Palma que siguen abiertas un año después de la erupción (rtve.es)

El Gobierno destina 6,5 millones a la compra de bienes de necesidad para afectados por el volcán de La Palma (rtve.es)

Un an après l'éruption, Puerto Naos, épicentre touristique traditionnel de l'île avec 2.400 lits d'hôtel, est toujours une ville fantôme. Le volcan n'a endommagé aucun de ses bâtiments, mais le CO2 émanant des écoulements a enveloppé cette ville d'un nuage toxique invisible qui empêche ses habitants de revenir. L'émission de divers gaz volcaniques tels que le SO2, le CO2 ou le H2S persiste dans le cône Jusqu'en juin 2022, pour atteindre Puerto Naos, il fallait contourner l'île à son extrémité sud, car la lave empêchait toutes les communications terrestres avec le nord (dans la partie occidentale de l'île). Depuis que la piste qui relie La Laguna à Las Norias a été ouverte, le centre touristique le plus important de La Palma a rompu son isolement avec le reste de la vallée d'Aridane. Cependant, presque aucun véhicule n'y arrive.

Qué nos ha enseñado la erupción de La Palma un año después (msn.com)

Ce sont des maisons et des appartements ruraux, des maisons de vacances, des bungalows et d'autres petits établissements qui se trouvaient dans la région dévastée par les coulées de lave, dans les environs de Puerto Naos. « Nous estimons que 1.000 lits ont disparu. Cela n'a affecté aucune grande infrastructure touristique, mais de nombreux propriétaires d'hébergements de petite et moyenne taille », estime-t-il (décembre 2021). Si ce chiffre est ajouté aux lits d'hôtel de Puerto Naos et à ceux des environs des coulées de lave qui ne peuvent pas être occupés, l'offre touristique a été considérablement réduite (4.000 à 6.000 lits selon les sources).

C’est peut-être la principale raison pour laquelle l’afflux de visiteurs à la Caldera de Taburiente a été faible au cours du premier semestre de l’année 2022, malgré le possible « effet d’appel » du volcan au niveau national et international, et les efforts des institutions, avec des initiatives telles que le « Tourist Voucher » pour promouvoir l’arrivée des visiteurs.

Selon les données fournies par le parc national, entre janvier et août (2022), la Caldera de Taburiente a enregistré 231.000 visiteurs, un chiffre inférieur aux prévisions.
Pour mettre les choses en perspective, au cours de la même période de 2021, il y a eu 196.000 visites, mais les effets de la pandémie étaient plus marqués. Une comparaison plus pertinente serait, par exemple, celle d’une année précédant la pandémie, comme en 2017, au cours de laquelle, au cours des six premiers mois de l’année, 317.000 personnes sont venues à Taburiente.

Diversification floristique des sous-bois des pinèdes et gestion des espèces botaniques menacées
27/10/2019 © Jean-Paul Tarrieux

27/10/2019 © Jean-Paul Tarrieux

27/10/2019 © Jean-Paul Tarrieux

Le conseiller du tourisme du Cabildo insulaire, Raúl Camacho, assurait en janvier 2022 qu'il y avait encore 4.000 lits inopérants ou perdus mais affichait sa confiance dans la capacité de l'île de retrouver le niveau de visiteurs d'avant l'éruption. Entre les maisons et les hôtels isolés par la lave, il y a environ 3.400 lits inopérants et 600 autres définitivement perdus. Donc, en attendant de récupérer ces lits, il y a actuellement « environ 12.000 lits opérationnels qui commencent à fonctionner immédiatement », expliquait Camacho.
Avant l'éruption du volcan, le tourisme représentait près de 40% de l'économie de l'île et le principal secteur affilié à la sécurité sociale.
À l'heure actuelle, les lignes d'aide sont divisées en trois axes principaux : le Conseil de l'île ; le Gouvernement des îles Canaries et troisièmement, l'exécutif central. Au niveau régional, 9,5 millions d'euros ont été approuvés pour proposer des milliers de bons touristiques de 250 euros pour les visiteurs nationaux.
En plus des plans de marketing et de promotion, les compagnies aériennes auront des incitations à la connectivité avec La Palma tout au long de 2022 et recevront une prime de 3 euros par siège au niveau national et 6 à l'international. D'autre part, les taxes aéroportuaires seront également subventionnées par le gestionnaire Aena.
Des compagnies européennes ont annoncé leur intention de reprendre les liaisons qu'elles avaient prévues pour la saison hivernale et l'ouverture de nouvelles lignes est même attendue. Vueling (IAG) a annoncé lors de la tenue du Fitur qu'elle ouvrirait une ligne au départ de Paris.

El plan 'La Palma Renace' activa el turismo tras le erupción: 20.000 bonos de viaje de 250 euros (europapress.es)
La Palma pierde 6.000 camas turísticas por la erupción del volcán de Cumbre Vieja (antena3.com)

Bien que le tourisme soit peut-être le secteur qui peut regarder vers l'avenir avec plus d'espoir, en raison du soi-disant effet que l'éruption volcanique peut avoir, quelque chose qui a déjà été vu dans d'autres parties du monde, comme l'Islande. « Beaucoup de gens ne nous connaissaient pas et nous confondaient avec Palma de Majorque ou Las Palmas de Gran Canaria. Maintenant, depuis l'éruption, nous avons confiance que celui qui choisit La Palma nous connaît et nous situe sur la carte », explique Manuel Negro. « Notre objectif est de faire comprendre que La Palma est bien plus que ce que le volcan a provoqué. En fait, notre slogan est « Pour mille jolies raisons ». Los Tilos, Marcos et Cordero, la Caldera de Taburiente... », conclut-il.

« Avant l'éruption, il était difficile pour nous de faire connaître l'île », a déclaré en septembre 2022 à l'AFP, Carlos García le vice-président de l'association hôtelière ASHOTEL (Asociación Hotelera y Extrahotelera de Tenerife, La Palma, La Gomera y El Hierro).

Les affaires se développent également pour les entreprises qui proposent des trajets quotidiens en ferry au départ de Tenerife, la plus visitée des îles Canaries.

Excursiones Jesús, basé à Tenerife, propose désormais trois fois par semaine le tour qui pour 135 euros permet de passer 11 heures à La Palma. Au lieu d'une excursion hebdomadaire avant l'éruption.

La Palma possède l'une des meilleures sources chaudes d'Europe, celles de Fuente Santa sur la côte de Fuencaliente au sud de l'île. Le Cabildo y projette un spa sur quatre niveaux, dans le cadre de son engagement à stimuler le tourisme après l'éruption du volcan. Depuis 1493, des milliers de personnes ont recherché ses eaux riches en sels et en dioxyde de carbone pour guérir la syphilis, la lèpre, les maladies de peau, soulager les rhumatismes, l'arthrose et faciliter la cicatrisation des plaies. Mais en 1677, le volcan de San Antonio les a enterrées…, jusqu'à ce qu'un ingénieur les retrouve en 2005.
Las aguas termales de la Fuente Santa en La Palma, de las mejores de Europa (rtve.es)
LA FUENTE SANTA | Turismo Fuencaliente de La Palma

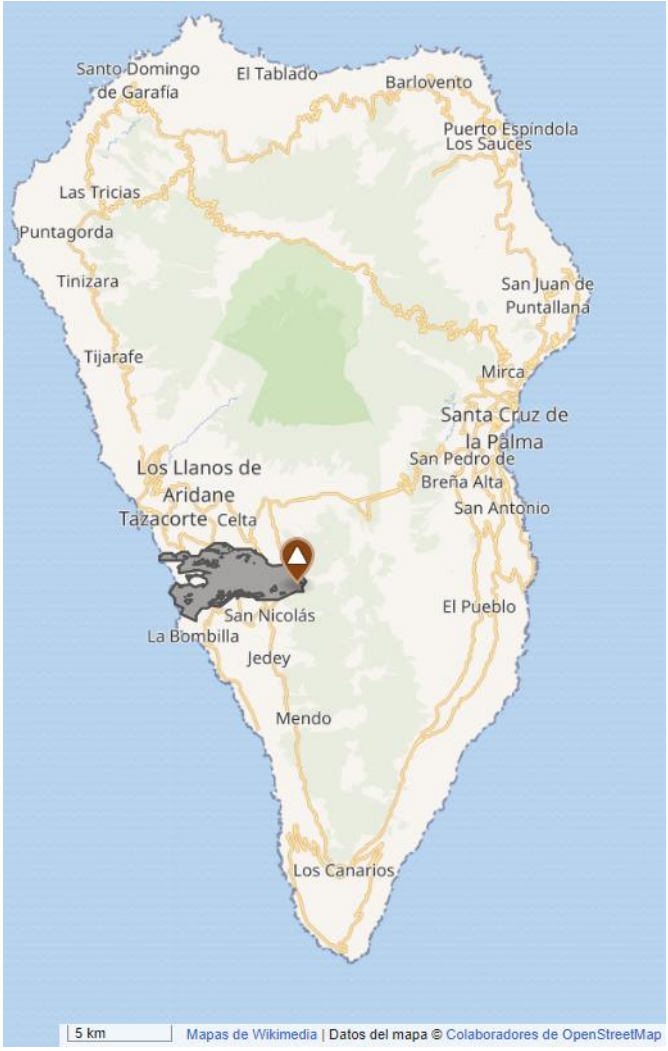

La zone recouverte par les laves en gris. Les coulées ont coupé les axes routiers nord-sud de la partie occidentale de l'île et certaines ont coulé jusqu'à l'océan Atlantique.
Todoque, el pueblo de La Palma sepultado por el volcán (rtve.es)

Un an après son éruption, le volcan de La Palma attire les touristes en nombre

Par Le Figaro avec AFP

Les voyageurs viennent nombreux pour découvrir les paysages lunaires créés par la catastrophe volcanique.

Le 19 septembre 2021, commençait dans la petite commune d'El Paso, dans les îles Canaries, une éruption qui allait durer trois mois. Près d'un an après, les montagnes de cendre continuent de recouvrir les abords du volcan de La Palma. Teodoro Gonzalez avance dans une forêt couverte de résidus volcaniques. *« C'est comme marcher sur une nouvelle planète »*, souffle ce randonneur.

Quand ce volcan - désormais appelé Tajogaite et non Cumbre Vieja comme lors de l'éruption - s'est réveillé l'année dernière, cet infirmier de 54 ans s'était précipité sur la petite île de La Palma afin de voir les coulées de lave brûlante de ses propres yeux. Un an plus tard, il est revenu, pour admirer cette fois-ci le volcan éteint. *« Voir un volcan récemment entré en éruption est une occasion qui ne se présente qu'une fois dans la vie »*, explique le quinquagénaire, venu de l'île voisine de Tenerife.

Depuis le début de l'éruption, qui a pris fin le 25 décembre *(proclamation officielle, l'éruption a cessé le 13 décembre, ndr)* au bout de 85 jours, les touristes se pressent pour découvrir ces paysages lunaires. Et l'intérêt pour La Palma, jusqu'alors l'une des îles les moins visitées de l'archipel des Canaries, est depuis en plein essor.

Selon l'organisation hôtelière Ashotel, le taux d'occupation moyen dans les établissements de l'île a atteint 90,9% en août *(mais sur un nombre d'hébergements plus réduit qu'en août 2021, ndr)*.
Un chiffre largement supérieur aux attentes. *« Avant l'éruption, nous avions du mal à nous faire connaître »*, explique Carlos Garcia Sicilia, le vice-président d'Ashotel.
« Certes, le volcan a été un grand malheur, un coup dur pour l'économie de l'île. Mais je pense que la moitié de la planète a entendu parler de La Palma maintenant ».

Surnommée « La Isla Bonita » (« La belle île »), La Palma abrite une nature préservée, comprenant des forêts verdoyantes, des pics rocheux et des paysages désertiques. Elle a été déclarée réserve de biosphère par l'Unesco.

Des atouts de choix que les voyagistes entendent mettre en valeur. Le nombre de navires de croisière faisant escale à La Palma a ainsi augmenté ces derniers mois, tout comme le nombre de vols directs en provenance d'Espagne continentale et d'Europe. La compagnie low-cost Ryanair a ouvert une base en mars sur l'île.

Le groupe Excursiones Jesus, qui propose des excursions d'une journée en ferry depuis Tenerife, l'île la plus visitée des Canaries, propose à présent trois sorties hebdomadaires contre une seule avant l'éruption. *« Les gens veulent se rapprocher le*

plus possible de l'endroit où l'éruption s'est produite », souligne le fondateur de l'entreprise, Jesus Molino.

Santa Cruz de La Palma 25/10/2019 © Jean-Paul Tarrieux

Parmi les touristes affluant sur l'île se trouvent des habitués, à l'image de Rita Ley, une retraitée allemande de 59 ans venue voir à quoi ressemblait La Palma un an après. *« C'est dur car tout a été détruit »*, les coulées de lave ayant englouti plus de 1.000 maisons, *« mais c'est intéressant de voir que la Terre est vivante »*, confie-t-elle.

Pour le gouvernement, qui a distribué 20.000 bons de voyage de 250 euros à des Espagnols pouvant être utilisés dans les hôtels et restaurants, le tourisme est perçu comme un moyen de relancer l'économie de l'île. Pour renforcer son attrait […], un centre d'accueil des visiteurs à l'observatoire astronomique de Roque de los Muchachos a été inauguré le 30 décembre 2021.

Les autorités aident également à la reconstruction d'infrastructures touristiques. 3.000 des 8.000 lits touristiques de La Palma ont été détruits par la lave ou sont situés dans des zones interdites d'accès, en raison de la persistance de gaz volcaniques dangereux. *(Le lecteur aura noté que selon les sources, la capacité des hébergements n'est jamais la même, ndr).* Mais ces efforts permettront-ils une présence durable des touristes dans l'île ? Ces dernières années, Hawaï et l'Islande ont vu eux aussi le nombre de visiteurs grimper en flèche après des éruptions, mais le phénomène s'est essoufflé. Une situation que le secteur redoute à La Palma.

L'éruption volcanique *«ne sera pas aussi fraîche dans la mémoire des gens »* l'année prochaine et l'île ne sera sans doute *« plus aussi populaire »*, pronostique ainsi Jonas Perez, fondateur d'Isla Bonita Tours.

Les **premières visites guidées du cône du volcan Tajogaite** ont commencé le dimanche 9 avril 2022 organisées par les compagnies autorisées par le Cabildo. Le 6 avril, les habitants de l'île avaient inauguré ces visites qui visent à devenir une autre attraction touristique pour stimuler l'économie insulaire.
Le Cabildo de La Palma a renforcé le contrôle des zones d'accès et des coulées du volcan avec 18 gardes-informateurs pour assurer une plus grande sécurité à ces espaces. Ces travailleurs offriront des informations aux visiteurs sur les endroits où ils peuvent voir le volcan, la gestion des 6 points d'accès et la surveillance.
Comienzan las rutas guiadas al cono del volcán de La Palma (rtve.es)

Expériences d'astrotourisme
Au point culminant de l'île se trouve l'observatoire Roque de Los Muchachos (ORM), au-dessus de la « mer de nuages », où se trouve une atmosphère sans turbulence et stabilisée par l'océan. L'île a été la première réserve Starlight au monde, a obtenu la reconnaissance de Starlight Destination et a également hébergé en 2007 la première conférence internationale Starlight, dans laquelle la Déclaration mondiale pour la défense du ciel nocturne et le droit à la lumière des étoiles a été signée, l'un des principaux jalons dans ce domaine.
Déclaration de La Palma.docx (fundacionstarlight.org)

25/10/2019 © Jean-Paul Tarrieux

Dans la gamme de possibilités qu'offre l'île, l'une des activités les plus populaires et les plus intéressantes est de marcher sur les sentiers et les points de vue astronomiques, et dans lesquels le touriste peut également compter sur les explications de guides spécialisés. Les Llanos del Jable, les Muralla, les Llano de la Venta, les Montaña de las Toscas sont parmi les plus spectaculaires. En outre, de nombreux hôtels et maisons de tourisme rural de l'île disposent dans leurs établissements d'instruments d'observation de base (télescopes, jumelles, ...) pour tous les amateurs ou débutants. Les expériences concernent même la gastronomie. Certains restaurants proposent des menus à thème avec des plats aux saveurs, textures, images et noms suggestifs qui rappellent des planètes, des galaxies ou des constellations. La photographie occupe également une place particulière dans les activités liées aux étoiles grâce à des réunions spéciales pour prendre des photos de nuit.
Chaque année, l'île accueille également le festival Astrofest, qui propose des événements liés à la sensibilisation et à la diffusion de l'astronomie parmi les insulaires et les visiteurs.

Nouveau centre d'accueil de l'ORM, La Palma/ Auteur : Van Marty
Así es el nuevo Centro de Visitantes del Observatorio Roque de los Muchachos en La Palma (turismodeestrellas.com)

Le **parc archéologique d'El Tendal** a pour centre névralgique une immense grotte naturelle dans laquelle une vingtaine de *Benahoaritas* (Aborigènes de La Palma) ont vécu pendant au moins mille ans. Dans ce site archéologique, cinq campagnes de fouilles ont été menées, dirigées par Ernesto Martín Rodríguez et Juan Francisco Navarro Mederos, qui ont fourni d'abondantes informations sur la vie et la culture des premiers habitants de l'île.
Ces travaux ont permis de découvrir et d'étudier des milliers de vestiges e (céramiques, pièces lithiques, industrie osseuse et malacologique, etc.), ainsi que les activités quotidiennes (os de faune domestique, preuves alimentaires d'origine marine, collecte de légumes, charbons, graines, etc.) de ceux qui vivaient dans cette cavité. Certains de ces objets font partie de l'exposition.
Le centre d'accueil et d'interprétation présente non seulement sur les recherches effectuées dans la Cueva del Tendal elle-même (Barranco de San Juan. Los Galguitos), mais aussi du canton primitif d'Adeyahamen (actuel San Andrés y Sauces), avec un accent particulier sur l'utilisation de l'environnement naturel, les croyances magiques et religieuses (gravures rupestres, amas de pierre et ensembles de gouttières-bols) et leurs coutumes funéraires.

Centros de interpretación de La Palma - Cabildo de la Palma (lapalmacentrosturisticos.com)

Parque Arqueológico "El Tendal" - Centros de interpretación de La Palma (lapalmacentrosturisticos.com)

L'île de La Palma a trois sites archéologiques payants : La Zarza, El Tendal et Belmaco, El Hierro un, le site singulier d'El Julan et la Grande Canarie cinq : Cañada de los Gastos (ravin de Mogán), le grenier à grain spectaculaire du Cenobio de Valerón, les nécropoles de Maipés et Arteara et Cueva Pintada, le joyau de l'art rupestre des îles Canaries.
Un chiffre ridicule au vu du riche patrimoine archéologique de l'archipel, avec environ 2.000 sites. Quatre îles manquent de sites archéologiques mis en valeur : Tenerife, Lanzarote, La Gomera et Fuerteventura.

Les chiffres du tourisme de La Palma

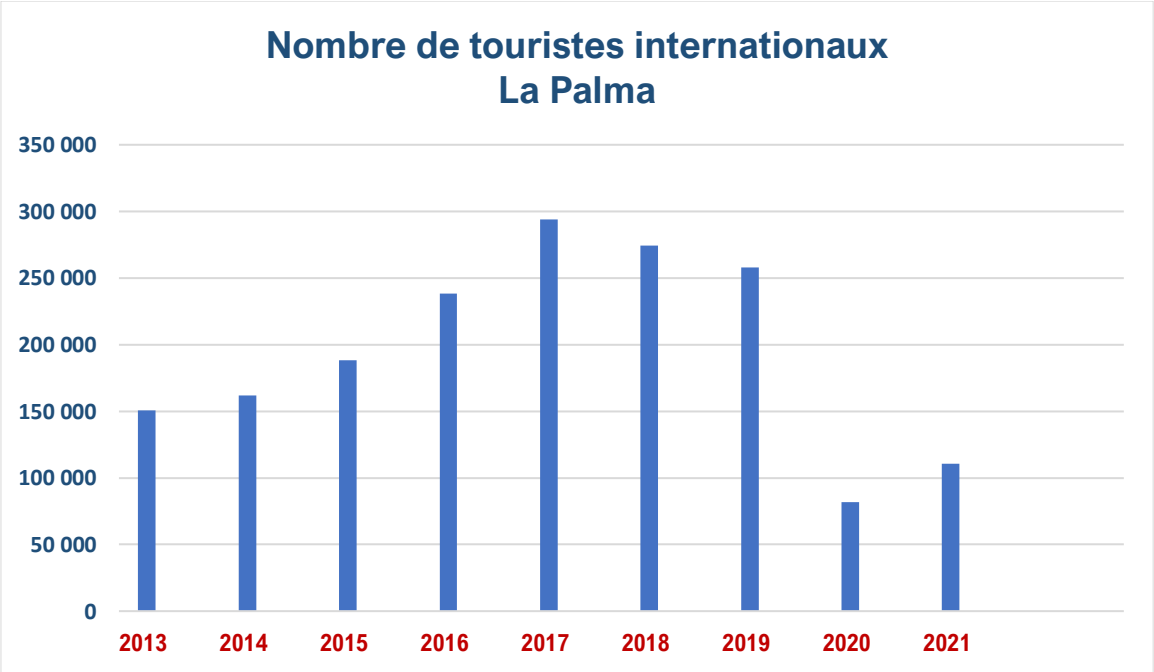

Fuente : FRONTUR ISTAC

Sur la période janvier-juillet 2022, la Palma a reçu 124.111 touristes
Llegada de turistas | Turismo receptivo | Marketing Turismo Islas Canarias (turismodeislascanarias.com)

Les arrivées de touristes aux Canaries Série historique 2010-2021						
Année	Lanzarote	Fuerteventura	Grande Canarie	Tenerife	La Palma	Canaries
2010	1.889.322	1.490.957	2.898.864	3.928.864	150.981	10.432.047
2011	2.132.547	1.851.904	3.22.182	4.544.477	167.278	12.000.324
2012	2.040.409	1.689.165	3.215.036	4.561.065	167.707	11.767.792
2013	2.134.052	1.773.131	3.362.629	4.664.873	150.486	12.187.822
2014	2.271.315	1.884.617	3.533.877	4.960.724	161.992	12.924.435
2015	2.392.471	1.968.775	3.650.397	4.985.719	188.332	13.301.252
2016	2.729.833	2.176.926	4.136.107	5.576.661	238.321	14.981.113
2017	**2.929.358**	**2.218.649**	**4.477.963**	**5.927.515**	**293.900**	**15.975.509**
2018	2.881.273	2.124.077	4.403.600	5.759.055	274.568	15.560.969
2019	2.913.037	1.894.946	4.194.076	5.729.162	257.852	15.115.708
2020	739.697	600.534	1.301.365	1.857.410	81.836	4.631.805
2021	1.123.235	969.772	1.756.259	2.675.062	110.715	6.697.166

Fuente : FRONTUR ISTAC

Pour 2022, le nombre de touristes sur la période janvier-juillet s'est élevé à 7.951.761 dont 3.840.754 avec un forfait touristique. On a comptabilisé 6.774.622 touristes étrangers (3ème communauté la plus visitée après la Catalogne et les Baléares.

Les arrivées de touristes dans les cinq îles des Canaries les plus touristiques

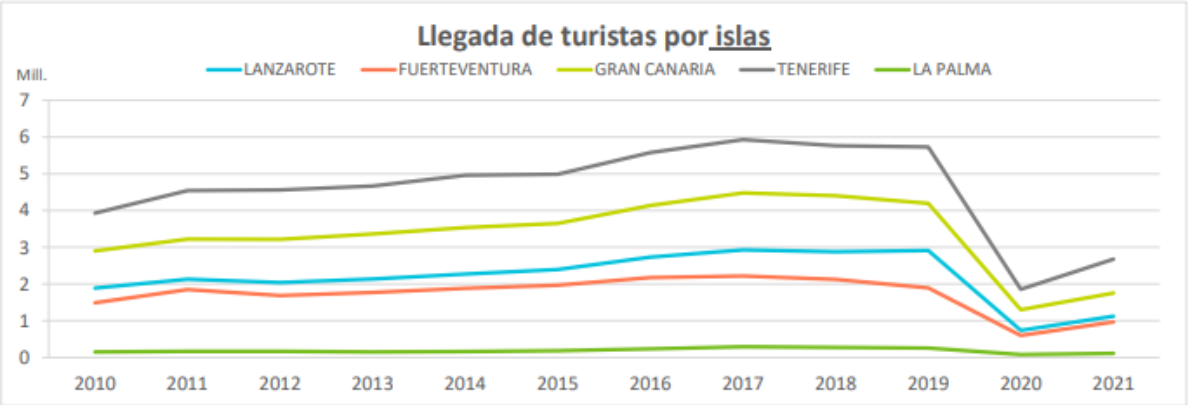

Fuente: FRONTUR ISTAC

Le profil des touristes français qui choisissent La Palma et les quatre autres îles des Canaries (année de référence 2019)

Nombre et pourcentage de touristes français selon l'île de destination principale

Lanzarote	Fuerteventura	Grande Canarie	Tenerife	La Palma
152.466	110.917	91.930	215.377	9.126
25,8%	19,1%	16,1%	37,4%	1,5%

Répartition des touristes français selon leur lieu de départ

	LZ	FUE	GC	TFE	LP
France	65,5%	76,7%	42,3%	46,7%	64,0%
Espagne péninsulaire	19,3%	9,0%	29,2%	35,2%	22,4%
Belgique	4,9%	2,4%	6,8%	7,7%	1,5%
Suisse	3,8%	6,3%	7,7%	5,2%	10,9%
Luxembourg	2,9%	1,8%	4,5%	2,2%	0,0%
Autre pays de départ	2,7%	1,5%	7,2%	1,4%	1,1%

Ce tableau est intéressant car il montre qu'en fonction de la localisation géographique du touriste (sa proximité avec les aéroports de pays voisins (Bruxelles, Charleroi, Luxembourg-Findel, Genève, etc.), le touriste peut ne pas venir directement du pays de résidence habituelle. Mais également qu'avant de se rendre sur une des îles Canaries, un pourcentage significatif des touristes français est en provenance de l'Espagne péninsulaire ; plus du tiers dans le cas de Tenerife, presque 30% pour la Grande Canarie…

Pourcentage de touristes français ayant acheté un forfait touristique selon l'île de destination principale

Lanzarote	Fuerteventura	Gran Canaria	Tenerife	La Palma
47%	**69%**	58%	46%	52%

Pourcentage de touristes français ayant choisi les Canaries pour les plages selon l'île de destination principale

Lanzarote	Fuerteventura	Grande Canarie	Tenerife	La Palma
32,9%	**53,9%**	39,9%	29,6%	13,4%

Dépenses par séjour et durée du séjour selon l'île de destination principale

	LZ	FUE	GC	TFE	LP
Dépenses par séjour (€)	1.001	1.095	1.139	1.122	**1.536**
- touristes avec forfait	1.173	1.052	1.278	1.186	**1.260**
- le forfait	988	918	1.065	975	**1.080**
- dépenses hors forfait	184	134	**214**	**211**	180
- touristes sans forfait	849	1.217	944	1.069	**1.834**
- vol	231	**365**	251	286	344
- hébergement	298	583	370	411	**829**
- autres dépenses	320	269	323	370	**661**

Durée du séjour en nuitées selon l'île de destination principale en 2019

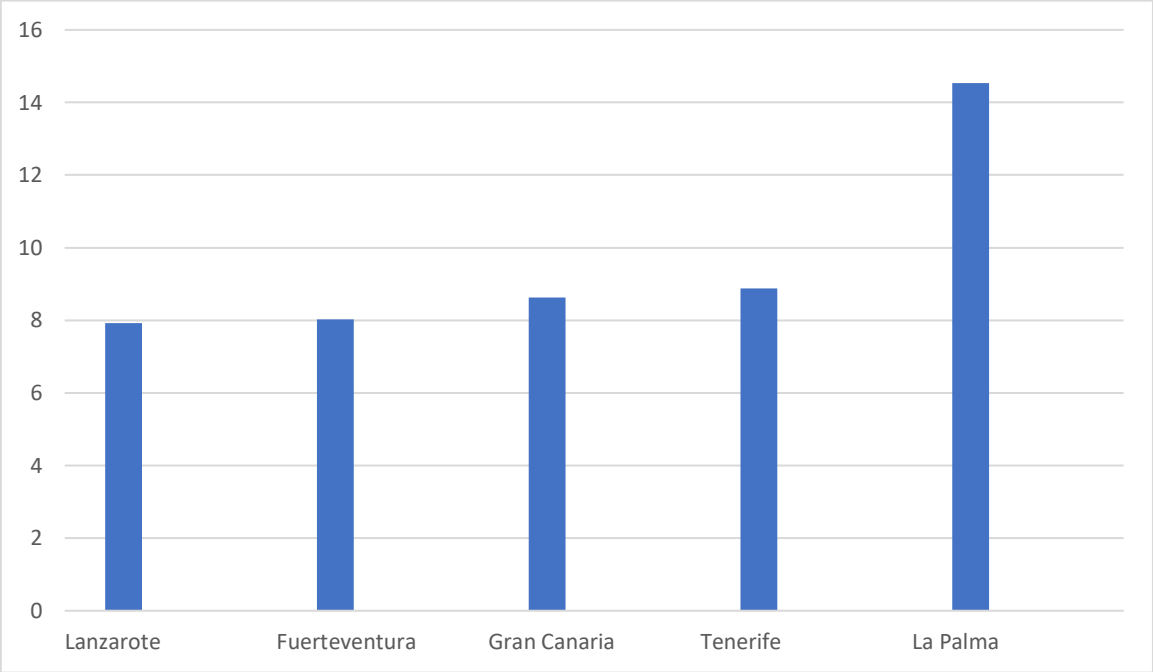

Source : EGT nouvelle méthodologie 2018 (ISTAC).
Note : L'Enquête sur les dépenses touristiques exclut les enfants de moins de 16 ans. Pour le calcul des pourcentages, les termes « Sans objet » et « Ne répond pas » sont exclus.

Hébergement dominant selon l'île de destination principale					
	Lanzarote	Fuerteventura	Grande Canarie	Tenerife	La Palma
Hôtel	56,6%	**77,4%**	65,5%	54,1%	63,0%
Appartement, villa touristique	13,4%	13,4%	13,1%	**14,5%**	5,8%
Autre	30,0%	9,2%	21,5%	**31,3%**	31,2%

Nombre d'îles visitées par les touristes français au cours de leur voyage					
	LZ	FUE	GC	TFE	LP
Une seule île	88,1%	85,1%	93,3%	90,2%	91,9%
Deux îles	10,6%	14,1%	4,3%	8,3%	4,0%
Plus de deux îles	1,3%	0,8%	2,4%	1,5%	4,1%

Activités et pratiques* des touristes français au cours de leur voyage					
Activité	LZ	FUE	GC	TFE	LP
Se promener, flâner	**80,0%**	67,0%	75,7%	72,8%	65,2%
Plage	74,4%	**77,0%**	**77,2%**	63,4%	48,2%
Piscine, installations de l'hôtel	61,3%	**71,0%**	**70,3%**	63,6%	53,8%
Visiter l'île soi-même	68,3%	46,6%	50,7%	57,7%	**71,6%**
Excursion organisée	29,5%	**32,6%**	24,9%	18,9%	24,2%
Musées/expositions	**48,7%**	7,5%	16,4%	10,8%	21,5%
Activités sportives	17,9%	19,5%	14,2%	18,5%	**26,6%**
Activités nature	15,9%	9,2%	12,5%	19,1%	**38,8%**
Caves viticoles, marchés, fêtes	**30,1%**	6,3%	12,2%	12,3%	3,4%
Excursions en mer/cétacés	6,3%	11,1%	15,2%	**22,3%**	10,4%
Goûter la gastronomie canarienne	**16,2%**	10,2%	**16,3%**	13,9%	6,9%
Parcs de loisirs/d'attractions	6,1%	15,2%	9,7%	**19,4%**	0,0%
Nautisme, activités en mer	7,9%	10,6%	**12,0%**	**11,8%**	8,7%
Vie nocturne/concerts...	4,1%	7,8%	**16,4%**	11,6%	1,6%
Soins de beauté et de santé	7,6%	**8,0%**	7,3%	6,5%	5,8%
Observation astronomique	1,9%	2,1%	1,4%	3,7%	**11,3%**

* Questionnaire à réponses multiples

Puerto de Tazacorte, 24/10/2019 © Jean-Paul Tarrieux

Puerto de Tazacorte, 24/10/2019 © Jean-Paul Tarrieux

27/10/2019 © Jean-Paul Tarrieux

L'Appellation d'Origine des Vins « La Palma », qui a célébré en 2019 son 25ème anniversaire, compte 18 caves enregistrées, 983 vignerons et 537 hectares de vignes, la production en 2018 a atteint près de 1.300 tonnes de raisins contrôlés. Les premiers ceps seraient arrivés à La Palma vers 1505 apportés par les conquérants et colonisateurs de l'île. Noticias (vinoslapalma.com)

Pourcentage d'hommes parmi les touristes français					
	Lanzarote	Fuerteventura	Grande Canarie	Tenerife	La Palma
Hommes	52,9%	52,4%	**58,2%**	49,3%	51,2%

Avec qui viennent les touristes français ?					
	LZ	FUE	GC	TFE	LP
Seul	3,4%	3,4%	**9,1%**	6,3%	1,0%
En couple	**53,7%**	47,7%	47,5%	47,9%	32,8%
Seul avec enfants (mineurs moins de 13 ans)	7,7%	10,4%	5,4%	7,9%	**16,3%**
En couple avec enfants (mineurs moins de 13 ans)	6,2%	8,2%	5,1%	6,2%	**12,5%**
Autre membre de la famille	**7,2%**	**7,1%**	**7,7%**	**7,3%**	5,2%
Groupe d'amis	4,1%	2,9%	**7,7%**	5,5%	**7,0%**
Collègues	0,0%	0,0%	0,4%	0,2%	**2,9%**
GIR	0,0%	**1,2%**	0,7%	0,2%	0,0%
Autre combinaison*	17,6%	19,1%	16,5%	18,5%	**22,2%**

(*) Combinaison de certains des groupes analysés ci-dessus

Niveau d'études des touristes français					
	LZ	FUE	GC	TFE	LP
Aucun	0,6%	0,8%	1,5%	0,9%	**2,1%**
Études primaires	1,8%	**3,4%**	2,0%	1,9%	1,2%
Études secondaires	20,1%	**28,6%**	25,3%	22,0%	27,0%
Études supérieures	**77,5%**	67,2%	71,2%	75,3%	69,7%

Revenu annuel net du ménage (€)					
	LZ	FUE	GC	TFE	LP
Moins de 25.000 €	9,5%	13,9%	13,5%	**15,6%**	10,3%
De 25.000 à 49.999 €	45,9%	51,0%	40,8%	47,8%	**53,4%**
De 50.000 à 74.999 €	27,8%	19,6%	**29,0%**	19,1%	23,3%
Plus de 75.000 €	16,9%	15,5%	16,7%	**17,5%**	13,1%

Activité professionnelle et occupation					
	LZ	FUE	GC	TFE	LP
Salarié	**58,7%**	**58,7%**	**59,7%**	**60,9%**	56,4%
Indépendant	10,7%	5,9%	7,1%	9,8%	**16,3%**
Chômeur	**1,1%**	0,8%	0,9%	0,8%	0,0%
Entrepreneur	5,8%	6,3%	9,0%	7,7%	**10,6%**
Etudiant	3,4%	3,0%	**5,7%**	3,5%	0,0%
Retraité	**19,0%**	16,1%	16,7%	16,1%	16,6%
Femme/Homme au foyer	**0,7%**	0,0%	**0,7%**	0,1%	0,0%
Autre	0,7%	1,2%	0,3%	1,1%	0,0%

L'enquête s'intéresse également à l'usage d'Internet lors du séjour, mesure la satisfaction, s'interroge sur le lieu le plus visité pour chaque île, la fréquence de fréquentation des îles (touristes récurrents de chacune), etc.

La Palma | Marketing Turismo Islas Canarias (turismodeislascanarias.com)
promotur_francia_comparativa_islas_2019_0.pdf (turismodeislascanarias.com)
Presentación de PowerPoint (turismodeislascanarias.com)
promotur_municipios_la_palma_2021_0.pdf (turismodeislascanarias.com)